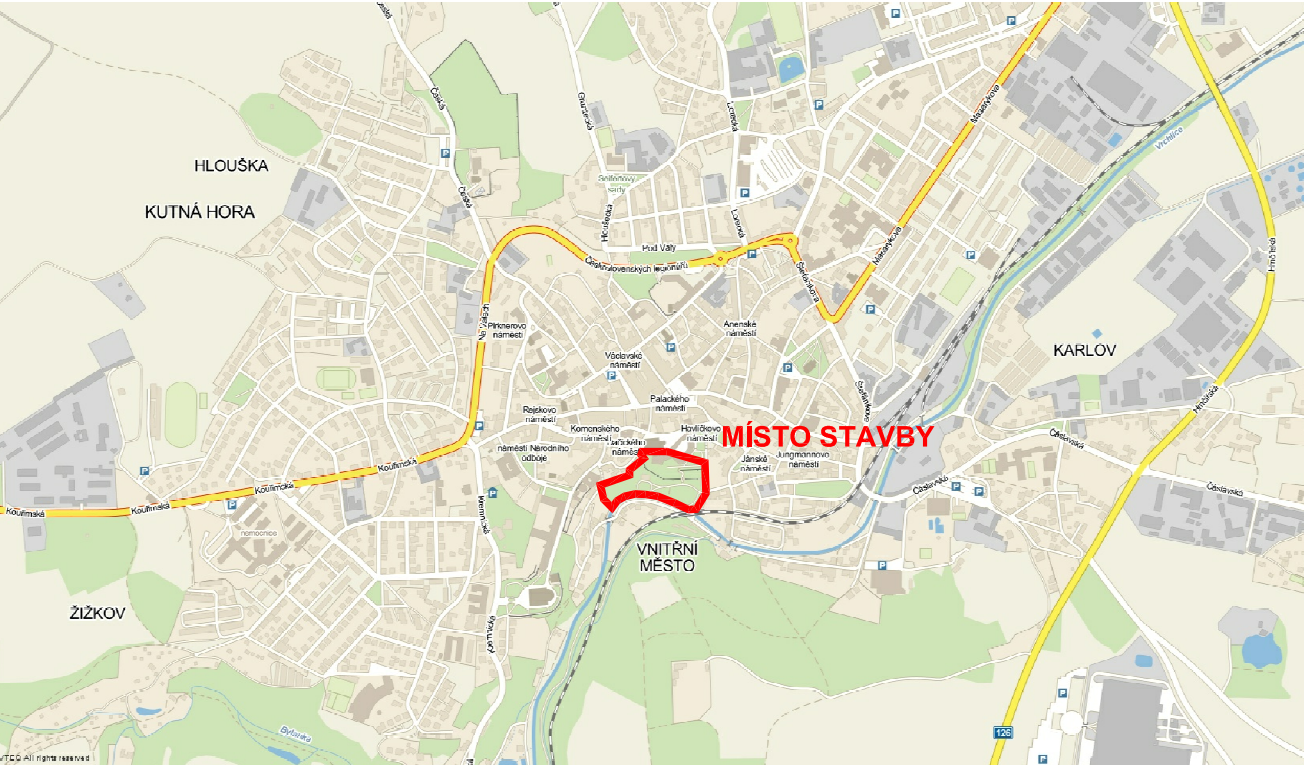


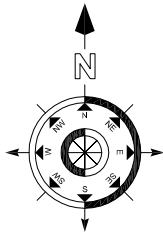
CELKOVÁ SITUACE STAVBY M 1:5 000








SITUACE ŠIRŠÍCH VZTAHŮ



UPOZORNĚNÍ: DOKUMENT KTERÝ JE OPATŘENÝ OTISKEM AUTORIZAČNÍHO RAZÍTKA A VLASTNORUČNÍM PODPÍSEM JE PRO ÚŘEDNÍ ÚČELY POVAŽOVÁN ZA VEŘEJNOU LISTINU VE SMYSLU ZÁKONA č. 360/1992 Sb. VEŠKERÁ AUTORSKÁ PRÁVA SPOJENÁ S TÍMTO DÍLEM JSOU VYHRAZENA VE SMYSLU ZÁKONA č.121/2000 Sb.



OBNOVA PARKU POD VLAŠSKÝM DVOREM					
MĚSTO KUTNÁ HORA, p.č. 2, 3, 4, 9, 184, k.ú. KUTNÁ HORA - II ETAPA					
SPECIFIKACE STAVBY		Investor:			Č.paré
		Město Kutná Hora, Havlíčkovo nám. 552, 284 01 Kutná Hora			
		Objednatel:			
Město Kutná Hora, Havlíčkovo nám. 552, 284 01 Kutná Hora					
p.p.č. p.č. 2, 3, 4, 9, 184, k.ú. Kutná Hora č.677710					
GENERÁLNÍ PROJEKTANT		Zodpovědný projektant	Vypracoval	Kreslil	Autorizováno
		Ing. Jiří Kulič	Ing. Jiří Kulič	Irena Čabanová	
		PODPIS 	PODPIS 	PODPIS 	
		ATELIÉR DOPRAVNÍCH STAVEB, Hlavní 325, 500 08 Hradec Králové, gsm:774 860 987, tel + fax:466 642 721 Projekce a inženýring dopravních a pozemních staveb-geodetické služby-tvorba mapových děl-management ve stavebnictví			
IDENTIFIKACE PROJEKTU	stupeň dokumentace:	profesní část:	datum expedice:	datum editace:	měřítko:
	PDPS	SO 01 Zpevněné plochy	06/2017	06/2017	1:5000
zakázka:		název výkresu:			číslo výkresu:
08/2015		CELKOVÁ SITUACE STAVBY			A.1